













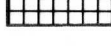



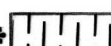





ZONIZZAZIONE 1:2000

	ZONA A	CENTRO STORICO
	ZONA B1	EDILIZIA DI COMPLETAMENTO
	ZONA B2	EDILIZIA DI COMPLETAMENTO
	ZONA B3	EDILIZIA DI COMPLETAMENTO
	ZONA C1	EDILIZIA ESPANSIONE RESIDENZIALE
	ZONA C2	EDILIZIA ESPANSIONE RESIDENZIALE
	ZONA C3	EDILIZIA RESIDENZIALE PUBBLICA(conv.sovv.)
	ZONA C4	EDILIZIA RESIDENZIALE STAGIONALE
* 	ZONA C4/1	EDILIZIA RESIDENZIALE STAGIONALE
	ZONA C5	EDIL. RES. STAG. E ALBERGHIERA
* 	ZONA C5/1	EDIL. RES. STAG. E ALBERGHIERA
	ZONA C6	EDIL. RES. STAG. E ALBERGHIERA
	ZONA D1	ARTIGIANALE-INDUSTRIALE
	ZONA D2	COMMERCIALE-INDUSTRIALE
	ZONA E	AGRICOLA
	ZONA F1	VERDE PUBBLICO
	ZONA F2	VINCOLO ARCHEOLOGICO
	ZONA F3	ATTREZZATURA E IMPIANTI DI INT. GENERALE S=AREE PER ISTRUZIONE (ASILI-SCUOLE MATERNE E DELL'OBBLIGO) I = ATTREZZATURE DI INTERESSE COMUNE (RELIG.-CULT.-SOC.-ASSIST.-SANIT. AMMIN.-PUBBL.-SERV.-ECC.)
* 	ZONA DI VINCOLO DI INEDIFICABILITA'	
	ZONA DI VINCOLO ASSOLUTO	
* 	ZONA DI VINCOLO GEOLOGICO	
	AREE A PARCHEGGIO	